

ČTYŘDENNÍ ITINERÁŘ PRO OBLAST

# ascona - locarno

KANTON TICINO, ŠVÝCARSKO



[WWW.OURSWISSEXPERIENCE.COM](http://WWW.OURSWISSEXPERIENCE.COM)



NAŠE ŠVÝCARSKÉ  
ZÁŽITKY



## Ahoj a vítěj ve světě švýcarských zážitků

Jmenuji se Hanka a jsem autorka blogu a podcastu Naše švýcarské zážitky. Tedy hodně často a ráda píšu a vyprávím o Švýcarsku - na blogu představuji skrytá i známá místa Švýcarska, v podcastu zpovídám ty, kteří taky chtějí o Švýcarsku něco říct.

Naši švýcarští známí mi často říkají, že vím o Švýcarsku víc, než oni sami. A že jsme byli na místech, která oni neznají, a přitom tady žijí celý život. Tyto jejich pochvaly jsou mi velkou motivací snažit se dál, aby se i ostatní nadchli pro poznávání Švýcarska a zamilovali si ho tak, jak jsem si ho zamilovala já.

Doufám, že si i ty stejně zamiluješ oblast Ascona-Locarno v kantonu Ticino, kde tě čeká okouzlující scenérie, mírné, téměř středomořské počasí, pohostinnost, příslib lahodných italských těstovin a zmrzliny a hlavně určitě spousta švýcarských zážitků.




<https://ourswissexperience.podbean.com/>



[https://www.instagram.com/our\\_swiss\\_experience](https://www.instagram.com/our_swiss_experience)



<https://www.facebook.com/ourswissexperience>



# ITINERÁŘ

---

## 1. DEN

### **BELLINZONA LOCARNO**

*Poznejte hlavní město kantonu Ticino, jehož tři hrady jsou zapsány na seznam světového dědictví UNESCO. Navečer si projdete romantické Locarno, dějiště slavného filmového festivalu.*

## 2. DEN

### **CARDADA & CIMETTA MADONNA DEL SASSO ASCONA**

*Druhý den bude nabitý zážitky: poznáte "hausberg" Locarna, objevíte krásné poutní místo a načerpáte středomořskou atmosféru.*

## 3. DEN

### **VALLE MAGGIA LOCARNO**

*Vydáte se na výšlap do magického údolí Valle Maggia a poznáte zdejší tradiční architekturu - kamenné domky zvané "rustico".*

## 4. DEN

### **VALLE VERZASCA CORIPPO**

*Podíváte se k ikonickému mostu Ponte dei Salti a vydáte se do vesnice s nejmenším počtem obyvatel ve Švýcarsku. Tak se zastavíte u přehrady u jezera Lago di Vogorno, kde se skáče nejvyšší bungee-jump na světě.*



NAŠE ŠVÝCARSKÉ  
ZÁŽITKY



# Ticino: pátý největší kanton a "slunečná terasa" Švýcarska

Proč stojí za to navštívit oblast Ascona-Locarno v kantonu Ticino

Na italsky mluvícím kantonu Ticino na jihu Švýcarska je krásná jeho rozmanitost: jsou tady hustě zalesněné kopce, starobylé románské kostely, středověké hrady zapsané na seznam světového dědictví UNESCO, magická údolí i křišťálově čisté řeky a jezera. Najdete tady nejmenší obec ve Švýcarsku s pouhými třinácti stálými obyvateli nebo botanickou zahradu na ostrovech na jezeře.

Ticino tak nabízí spoustu možností, jak namíxovat zajímavý program plný zábavy a odpočinku pro každého.

Locarno má 2300 hodin slunečního svitu ročně a je tak nejteplejším městem ve Švýcarsku! Locarno je taky skvělou základnou pro jednodenní výlety do této části Švýcarska. A Lago Maggiore je jako moře uprostřed hor.

Když v našich oblíbených Bernských Alpách ještě leží sníh, tady na jihu Švýcarska už se v polovině dubna všechno zelená, teploty atakují 20°C a turistické stezky jsou připraveny na první nápor outdoorových nadšenců.

## **OBLAST ASCONA - LOCARNO**

Ascona na břehu jezera Lago Maggiore je se svou polohou ve 196 m n. m. nejnižše položeným místem ve Švýcarsku.





## JAK SE DOSTAT DO TICINA

S perfektní švýcarskou železniční sítí můžete snadno dojet **vlakem** přímo do Bellinzony (hlavního města Ticina) a Lugana (největšího města v Ticinu).

Cesta, která trvá z Curychu jen něco okolo dvou hodin, znamená pro mnoho lidí dokonalý "únik" z ulic měst na severní straně Alp.

Tento itinerář začíná prohlídkou města Bellinzona. Pokud vyrazíte autem, dvě nejčastější příjezdové cesty z německy hovořících částí Švýcarska vedou přes

**Gotthardský tunel** (ze směru od Bernu/Lucernu/Curychu) nebo tunel **San Bernardino** (ze směru od Churu/St.Gallenu).

Doporučuji vyrazit brzy, abyste se vyhnuli dopravním zácpám.

## TICINO TICKET

Ticino můžete snadno prozkoumávat veřejnou dopravou, protože vnitrozemí Ticina je jí dobře dostupné. Vlaky jezdí do všech velkých měst a autobusy vás odvezou i do těch nejvzdálenějších vesniček.

S jízdenkou **Ticino Ticket** (kterou dostanete bezplatně při pobytu v hotelu, ubytovně pro mládež nebo v jednom z mnoha kempů v Ticinu) můžete využít bezplatnou veřejnou dopravu a slevy na lanovky, lodní společnosti i na výběr z hlavních turistických atrakcí.

Ticino Ticket si vyžádejte na recepci vašeho hotelu.



1. den  
Bellinzona  
Locarno



**Již za časů Římanů byla Bellinzona pevností se strategickou polohou, kde kontrolovala alpské průsmyky. V polovině 13. století město koupil rod Visconti z Milána a nechali tady na kopci uprostřed údolí vystavět nový hrad na místě původního římského hraničního postu. Rod Rusconiů z Coma se zasloužil o postavení druhého hradu a rod Sforza o výstavbu třetího.**

Dnes jsou hrady Castelgrande, Castello di Montebello a Castello di Sasso Corbaro zapsány na seznam světového dědictví UNESCO.

V uličkách Bellinzony se nacházejí bohatě zdobené patricijské domy a krásné kostely, najdete tady malebná zákoutí, náměstí a nádvoří, novoklasicistní divadlo v italském stylu a sympaticky zrestaurované staré domy. Můžete zavítat do četných butiků a kaváren. Každou sobotu se v historickém centru města koná velký týdenní trh.

POZNÁMKA: Tento e-book není spojený s žádným affiliate programem, tudíž nemám žádnou provizi z mnou doporučených hotelů a aktivit. Všechna místa jsou ale námi otestována, protože bych vám nedoporučovala nic, co neznám.



## DOPOLEDNE - BELLINZONA

V západní části náměstí Piazza del Sole je ve skále zabudovaný výtah, který vás vyveze nahoru na horní terasu hradního opevnění největšího ze zdejších hradů - **Castelgrande**. Dominantou hradu jsou dvě věže - Torre Bianca a Torre Nera. Nejpůsobivějším prvkem hradního komplexu je **Murata**, mohutná dvojitá hradební stěna, která v sobě skrývá klenutou chodbu

Po schodech Scalinata San Michele se dostanete na **Piazza della Collegiata**, kterému dominuje kostel **Chiesa Collegiata dei SS Pietro e Stefano**. Nenápadná šipka u schodů Chiesa Collegiata vás navede k dalšímu hradu. Stoupáním a opět po schodech se dostanete ke druhému hradu **Castello di Montebello** (příjezd přímo k hradu možný i autem). Tato pevnost ze 13. století je velmi působivá díky padacím mostům, hradebním zdem a malému muzeu (vstup do muzea 5 franků).

Od Castello di Montebello je to ještě 3,5 km vzhůru ke **Castello di Sasso Corbaro**. Tento nejmenší z místních hradů byl postaven v 15. století rodem Sforzů jako posílení dvou již existujících pevností, a tak byl dokončen řetěz opevnění města. Také k tomuto hradu se případně můžete pohodlně dostat autem, turistickým vláčkem, anebo autobusem linky č. 4. Uvnitř hradu je restaurace a galerie.

<https://www.ourswissexperience.com/2021/04/27/bellinzona-ticino-pruvodce-mesto-tri-hradu-unesco/>

## Parkování Castelgrande

Autosilo Piazza del Sole SA  
Piazza del Sole 7  
6500 Bellinzona

## Castelgrande

Vstup nádvoří hradu a opevněnou zeď Murata jsou zdarma.

Vstup do věže: 10 CHF


Vstup Museo archeologico: 5 CHF

Otevírací doba:

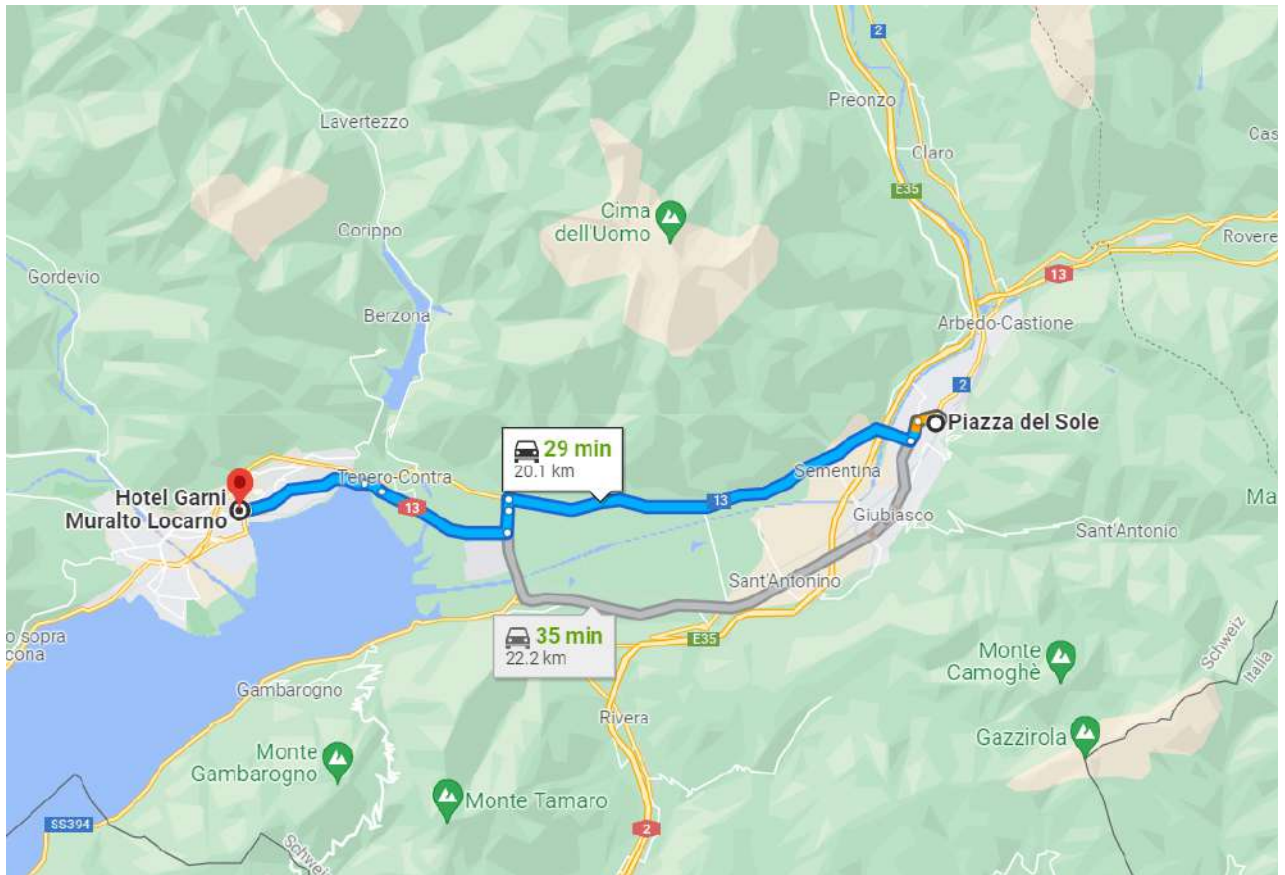
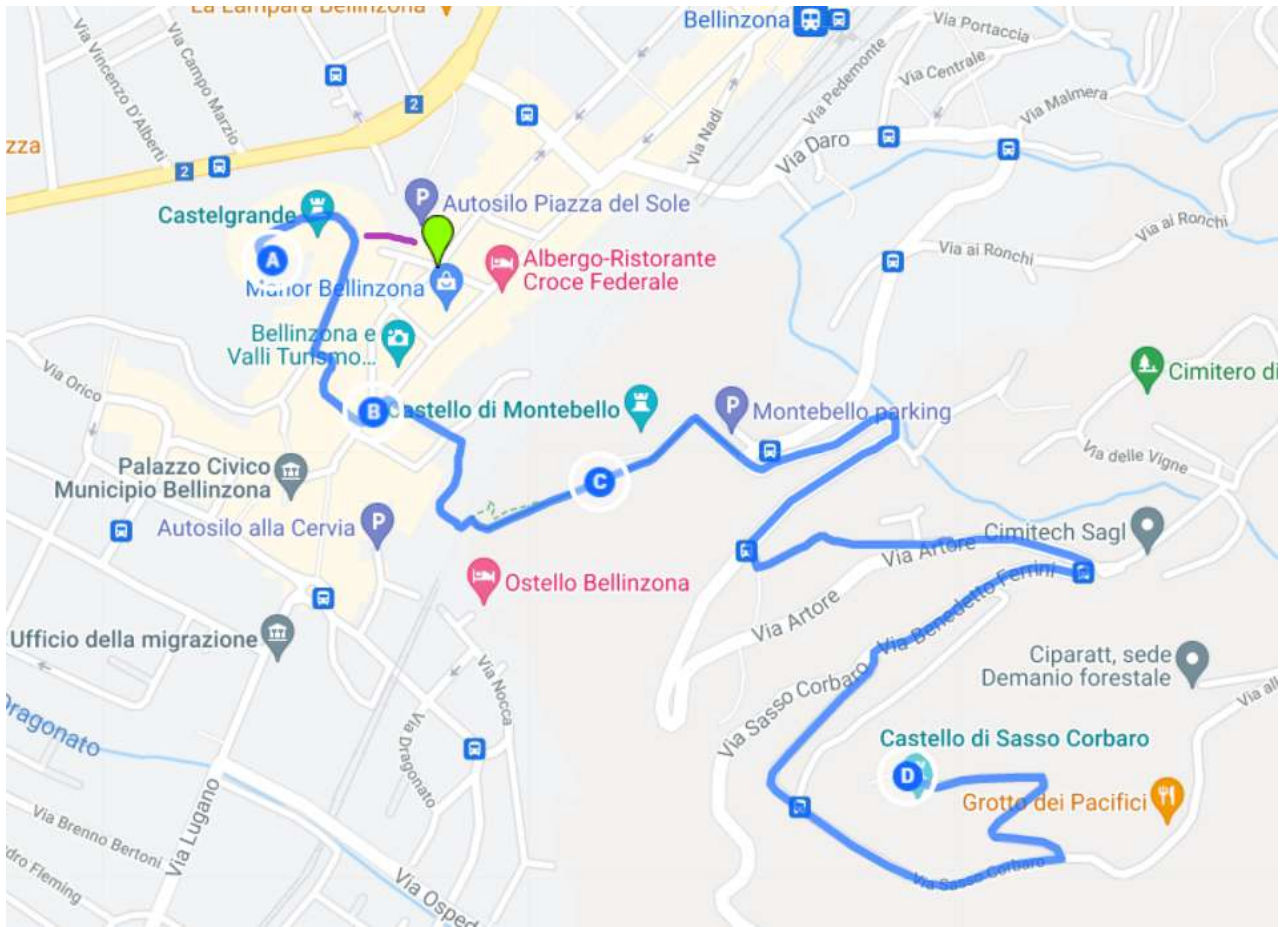
08.11.2021 - 01.04.2022:  
10.30-16.00 hod.

02.04.2022 - 06.11.2022:  
Od 10:00 do 18:00 hod.

Castelgrande je jediným hradem otevřeným v zimě.









## ODPOLEDNE/PODVEČER - LOCARNO

Přejezd do Locarna a ubytování v **Hotel Garni Muralto**.

Hotel má vynikající polohu jen 5 minut chůze od vlakového nádraží Locarno, Stazione a od centra města. Z **pokojů s balkónem** je krásný výhled na jezero. Ubytování je **se snídaní**, večeri si můžete rezervovat v restauraci Svizzera na Piazza Grande (hosté ubytovaní v hotelu tady mají 10% slevu).

Po oddechu v hotelu se můžete vydat na procházku starým městem Locarna. Najdete tady zajímavá místa - ať už budovy s renesančními fasádami, kostely (jako třeba **Chiesa Nuova**, před nímž stojí socha sv. Kryštofa, anebo kostel San Francesco, který je součástí kláštera), nebo třeba hrad **Castello Visconteo**, ve kterém sídlí archeologické muzeum (viz mapa na následující straně).

Večerní prohlídku můžete zakončit buď u jezera, anebo na náměstí Piazza Grande

### APLIKACE "MY ASCONA LOCARNO"

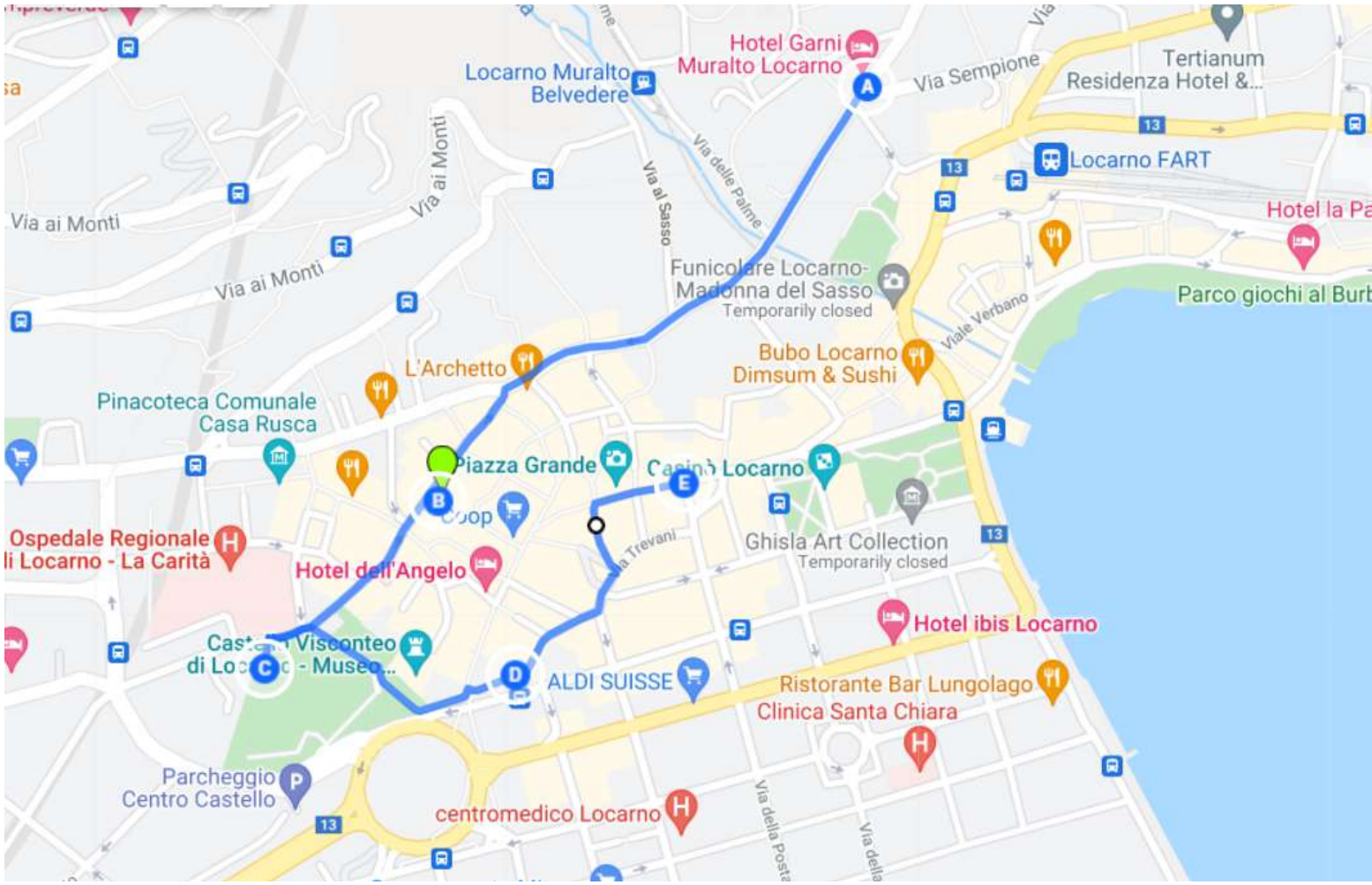
Stejně jako Ticino Ticket, aplikace nabízí řadu slev na akce, atrakce a aktivity pro návštěvníky ubytované v bytech, hotelech nebo kempech v regionu. Aplikaci my Ascona-Locarno najdete v *Apple Store* a *Google Play*.

## UBYTOVÁNÍ

Hotel Garni Muralto Locarno  
Via Sempione 10  
6600 Muralto  
<http://www.hotelmuralto.ch/>  
+41 (0)91 735 30 60



Hotel disponuje parkovacími místy před budovou (za poplatek).

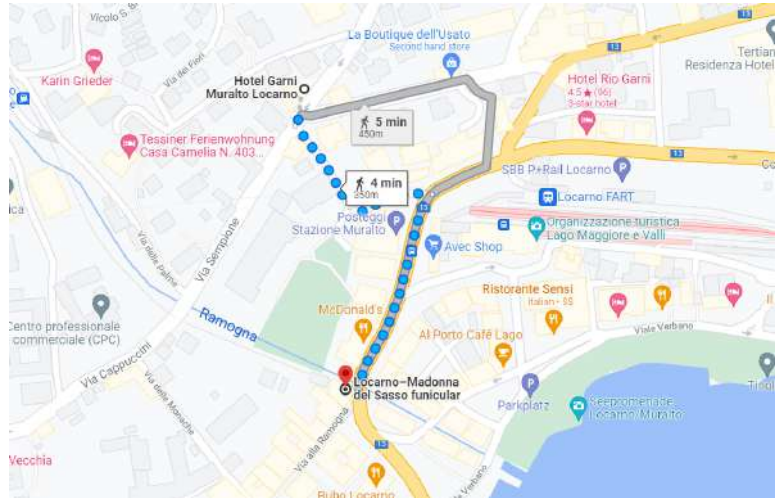




2. den  
Cardada & Cimetta  
Madonna del Sasso  
Ascona



NAŠE ŠVÝCARSKÉ  
ZÁŽITKY



## DOPOLEDNE - VÝLET NA VRCHOLY CARDADA & CIMETTA

Druhý den začnete výletem na vrchol Cimetta. Tam se dostanete pomocí tří lanovek. Nejdříve zažijete takřka romantickou jízdu pozemní lanovkou **Funicolare Locarno**, která nás vyveze do stanice Orselina. **POZOR!** Přibližně do března (a možná až do začátku května 2022 je lanovka uzavřena z důvodu speciální údržby).

Jízdu lanovkou lze vynechat - můžete ke stanici Orselina vyjít pěšky. Je to necelou půlhodinku do kopce.

Lanovka Funicolare Locarno byla otevřena v roce 1906, jezdí každých 15 - 30 minut z centra města (od dubna do října každých 15 minut). Je to tady trochu "old-school" - **nedá se platit kartou a neplatí tady sleva Halb-Tax nebo GA.** Ovšem **s Ticino Ticket máte slevu 20%**, se Swiss Travel Pass 25%. Lanovka jede do stanice Orselina, odkud je nejen krásný výhled na město, ale i poutní místo Madonna del Sasso. To navštívíte až při zpáteční cestě.

### Funicolare Locarno

Viale Francesco Balli 2  
6600 Locarno

### Provozní doba


Celoročně.

první jízda 8:05

### jízdné

Obousměrná jízdenka  
7,20 CHF (děti 6 - 16 let 3,60 CHF)  
Jednosměrná jízdenka (pro tento výlet stačí tato)  
4,80 CHF (děti 6 - 16 let 2,20 CHF)





Ze stanice Orselina pokračujete další lanovkou, kterou navrhl zdejší rodák a světoznámý architekt Mario Botta, a vyjedete s ní na vrchol **Cardada** (1 332 m n.m.). Když vystoupíte z kabiny lanovky, vydáte se doleva na **vyhlídkovou plošinu**. Děti určitě ocení krásné hřiště.

Pak se vydáte zpátky ke stanici a odsud lesem ani ne za deset minut dojdete ke stanici sedačkové lanovky. Ta vás zaveze ještě výš – na vrchol **Cimetta** (1 672 m n.m.).

Jízda sedačkovou lanovkou je zážitek – je totiž otočená o 90 stupňů, takže vlastně sedíte bokem ke směru jízdy. Na geologické observatoři Cimetta se vám poté naskytne 360stupňový panoramatický výhled. A zároveň uvidíte i raritu – **pohled jak na nejnižší** (Lago Maggiore), tak **i nejvyšší místo Švýcarska** (Dufourspitze 4 634 m n.m.).

### Provozní doba & jízdné

ORSELINA - CARDADA

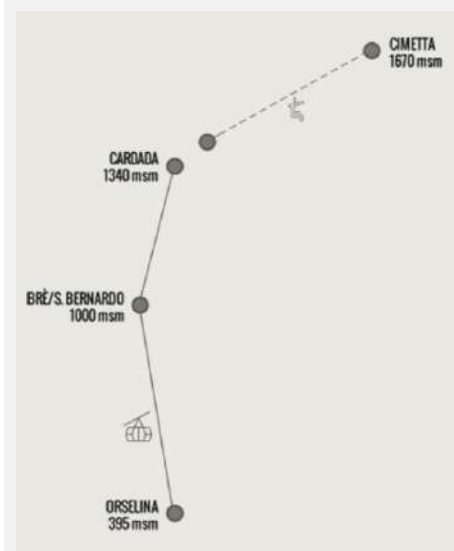
letní sezóna: 14. března 2022 - 6. listopadu 2022

lanovka jezdí každých 30 minut, začátek provozu v 9:15, v sobotu, neděli a o svátcích v 8:15, v letních měsících (červen, červenec, srpen) v 7:45


**Zpáteční jízdenka** ORSELINA - CARDADA - CIMETTA stojí **36 CHF**, pro děti (6- 16 let) 16 CHF. Děti s **Junior-Karte** mají jízdné **zdarma**.

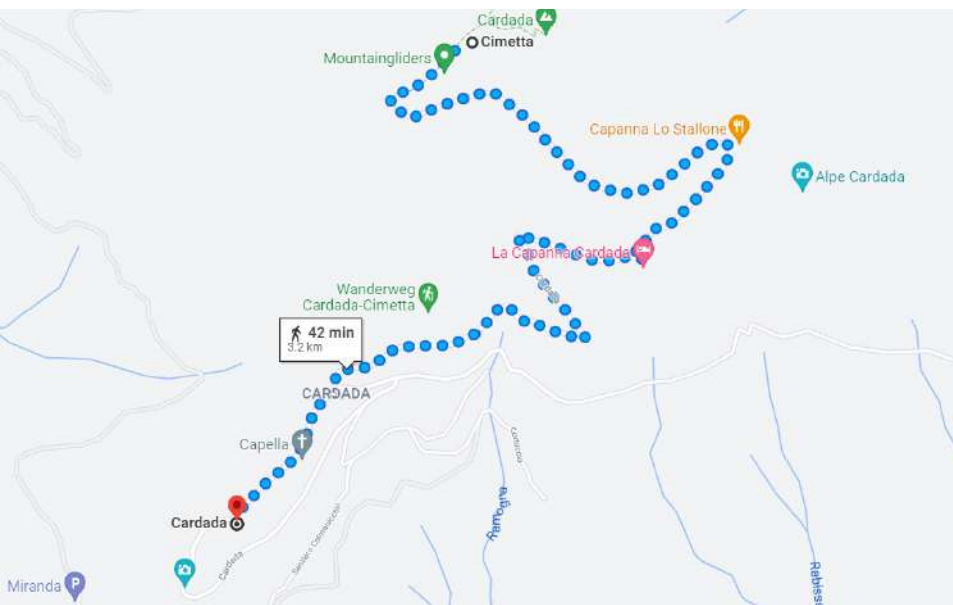
<https://www.cardada.ch/en/timetable-fares/timetable>

### Cardada Cimetta



sleva 50% s Halbtax & GA  
sleva 30% s Ticino Ticket  
sleva 30% s aplikací my Ascona  
Locarno






## SESTUP ZPÁTKY DO STANICE CARDADA

Cardada nabízí širokou škálu turistických tras, ať už si chcete užívat přírody při nenáročných procházkách po kopcích, nebo hledáte výzvu v náročnějších horských túrách na vrcholy tyčící se všude kolem.

Díky své poloze přímo mezi údolími Maggia a Verzasca je Cardada ideálním výchozím bodem pro túry do obou údolí.



Vzhledem k tomu, že odpoledne vás ještě čeká zajímavý program, tentokrát stačí hezký a nenáročný sestup z vrcholu Cimetta zpátky ke stanici lanovky Cardada. Kromě toho, že si užijete krásné výhledy, dětem jej můžete zpestřit tím, že budete "lovit" stopy zvířat podle mapy, kterou děti dostanou při nákupu jízdenek ve stanici Cardada. Nezapomeňte vyplněnou mapku odevzdat na stanici Orselina - čeká na vás malá odměna.

Trasa není vhodná pro kočárek.



## MADONNA DEL SASSO

Nejpozoruhodnější ze všech locarnských památek je františkánský kostel Santuario della Madonna del Sasso. Je jedním z nejvýznamnějších náboženských a historických míst kantonu Ticino.

Poutní kostel se jakoby vznáší se nad městem na zalesněné skále (sasso znamená skála). Byl vysvěcen v roce 1487 na místě, kde se o sedm let dříve, v noci ze 14. na 15. srpna bratru Bartoloměji d'Ivrea zjevila Panna Maria.

Vedle kostela se nachází veranda, ze které je fantastický výhled na Locarno, jezero a okolní hory.

V blízkosti schodů, které vedou na náměstí před kostelem, je druhé schodiště, které vede směrem dolů. Schody jsou lemovány kapličkami s výjevy Křížové cesty. Tudy pohodlně ani ne za 20 minut dojdete zpátky do hotelu.

### Santuario Madonna del Sasso

Via Santuario 2  
6644 Orselina  
+41 (0)91 743 62 65  
[www.madonnadelsasso.org](http://www.madonnadelsasso.org)

### Otevírací doba

07.00 - 18.30 hod.







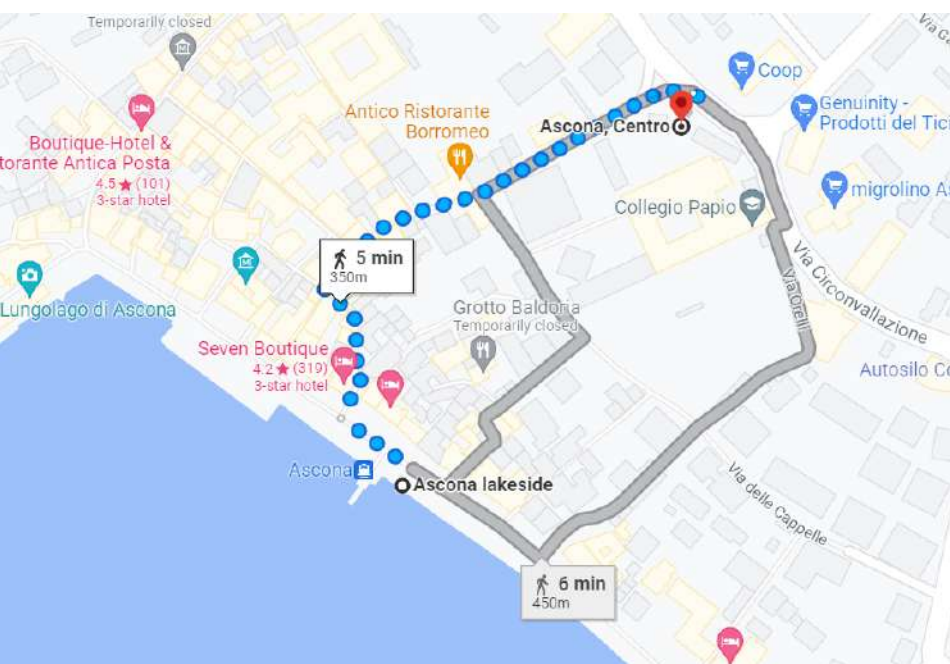
## ASCONA

Na opačném břehu řeky Maggia se rozkládá neméně turisticky atraktivní městečko Ascona.

Po tom, co si po výletě do hor nad Locarnem odpočinete, můžete se vydat na pozdně odpolední výlet do sousedního města.

Každých 10 minut jezdí autobusová linka č. 1 z Locarno, Stazione (nástupišť C) do zastávky Ascona, centro. Jízda trvá 14 minut a s Ticino Ticket je zdarma.

Turistickým centrem Ascony je Piazza Motta – jezerní promenáda s krásnými barevnými domy je dlouhá 500 metrů. Zde je podle mě nejlepší místo, kde se posadit, nedělat vůbec nic, užívat si teplé sluneční paprsky se zmrzlinou nebo sklenicí Aperol Spritzu v ruce a jen pozorovat tu krásu okolo.





3. den  
Vallemaggia  
Locarno



NAŠE ŠVÝCARSKÉ  
ZAŽITKY



## VÝŠLAP V ÚDOLÍ VALLEMAGGIA PŘES TŘI VISUTÉ MOSTY

Necelých devět kilometrů měří trasa magickým údolím **Vallemaggia** z vesnice **Maggia** do vesničky **Someo**. Vallemaggia je největší údolí v italsky mluvícím Švýcarsku. Údolí dala jméno průzračně čistá řeka Maggia, pramení v Pizzo Cristallina, je dlouhá 56 kilometrů a vlévá se do jezera Lago Maggiore. V této "magické" krajině najdete nejen bujnou vegetaci, chráněné lužní lesy, ale i zdejší tradiční architekturu – kamenné domy *rustici*.

Jakmile vystoupíte z autobusu, zamiřte do podchodu pod hlavní silnici a odsud ulicí Via Crosello **k prvnímu visutému mostu**, na jehož konci trasa zatáčí doprava po zpevněné cestě směrem k Someo

Stezka prochází krásnými starými osadami s, jako jsou Lairè nebo Torn, lesními úseky, podél staletých suchých kamenných zdí a teras s vinicemi až do vesničky Lodano. Tady se můžete občerstvit v místní Osteria Cramalina, případně doplnit vodu z kašny. Za necelé dva kilometry od Lodana vás čeká další **visutý most u Giumaglio**. Za dalších 2,5 kilometru přijdete k poslednímu – taky nejdelšímu – visutému mostu. Odsud už zamíříte na autobusovou zastávku ve vesničce Someo.

<https://www.ourswissexperience.com/2021/04/29/turistika-s-detmi-skrz-valle-maggia-someo-trasa/>

### Přesun autobusem

Každých 30 minut (vždy ve :20/:50) jezdí autobusová linka č. 315 z **Locarno, Stazione** (nástupiště A) do zastávky **Maggia, centro**. Jízda trvá 27 minut .

### Zpáteční cesta

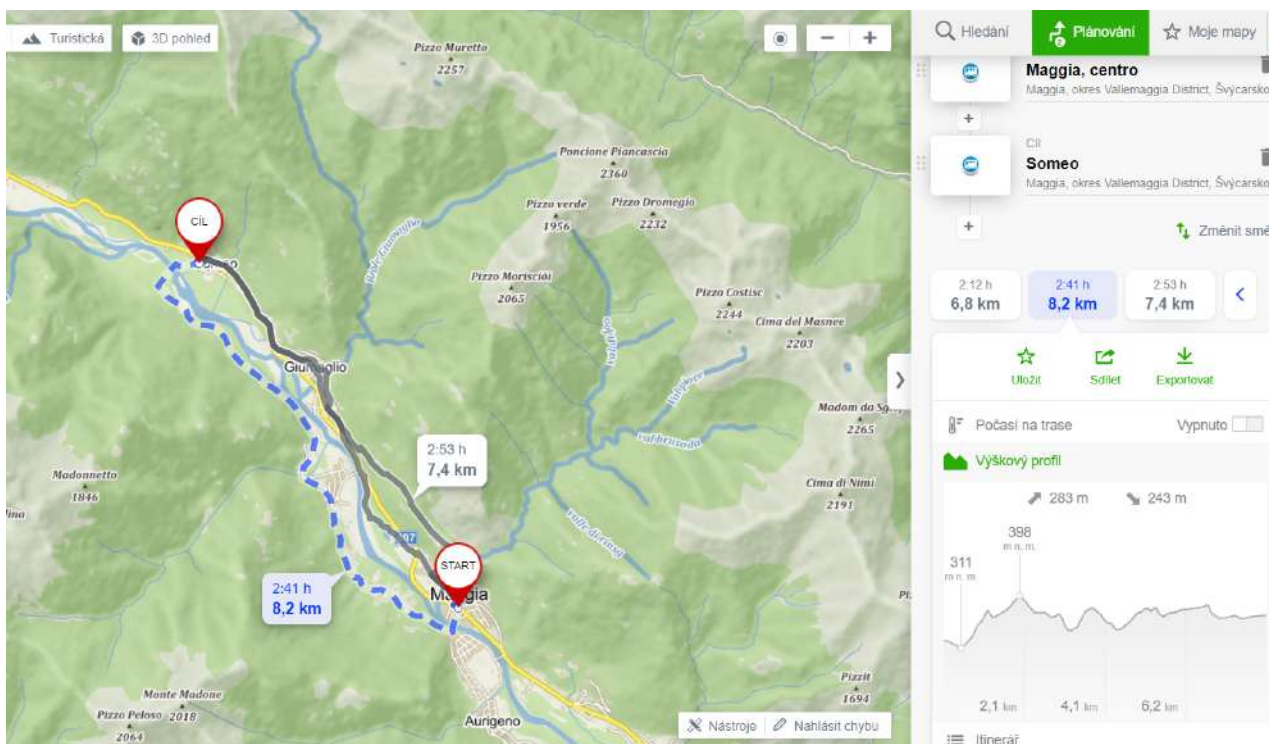
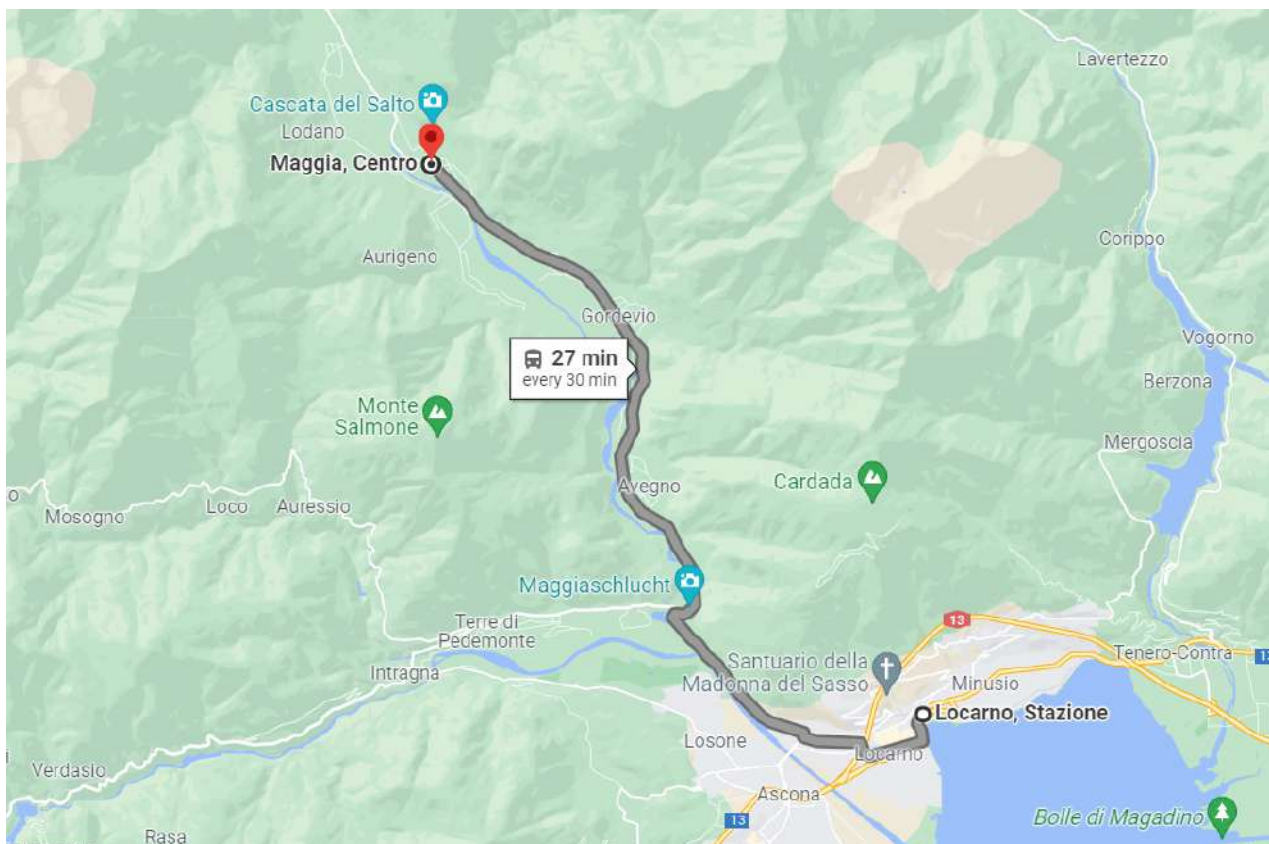
Ze zastávky **Someo**, opět linkou 315, která jezdí každých 30 minut (vždy ve :27/:57) do zastávky **Locarno, Stazione**. Jízda trvá 43 minut .

### jízdné

s Ticino Ticket zdarma

**Trasa není vhodná pro kočárek**





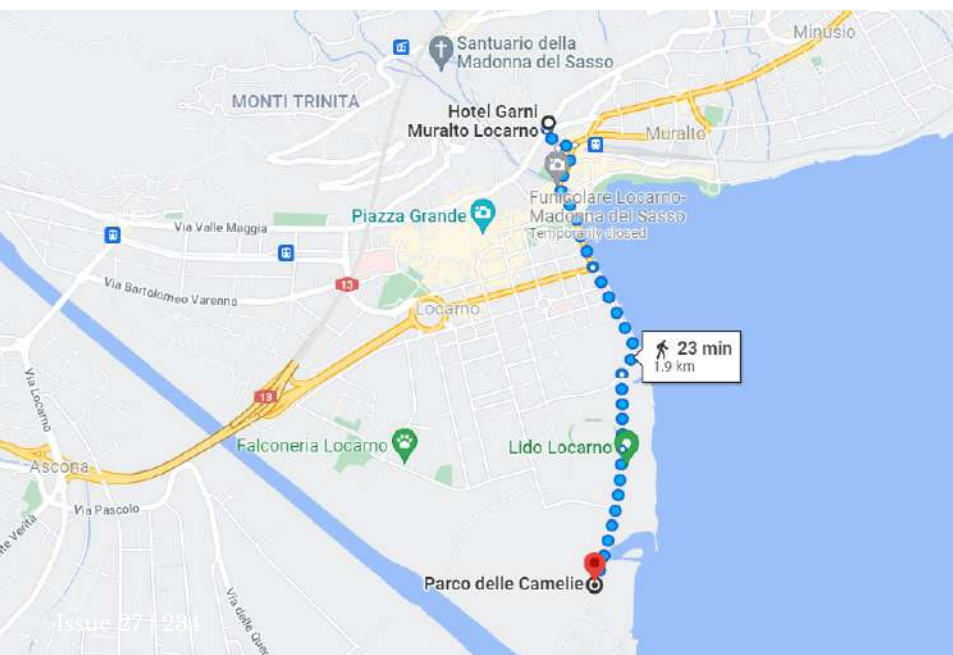


## LOCARNO

Po výšlapu ve Vallemaggia si můžete udělat relaxační podvečerní procházku podél břehu jezera Lago Maggiore.

Od přístaviště lodí vede kolem břehu jezera příjemná cesta (lungolago), která vás zavede až ke zdejšímu koupališti Lido Locarno. Toto koupaliště má několik bazénů, venkovní tobogány a samozřejmě nádherný výhled na jezero a okolní hory. Ještě kousek dál se rozkládá Parco delle Camelie s devíti sty odrůdami kamélií. Ke konci března v Locarnu probíhá festival zasvěcený těmto kráskám (v roce 2022 od 23. do 26. března). Park je otevřený od 7:30 do 18:30.

Pokud byste si chtěli udělat výlet lodí, tak vězte, že lodě jsou pod správou italské společnosti NLM – a na rozdíl od ostatních švýcarských jezer na Lago Maggiore neplatí Swiss Travel Pass/Halbtax. S Ticino Ticket máte ale slevu 20%.



<https://lakelocarno.com/>



4. den  
Valle Verzasca  
Corippo



NAŠE ŠVICARSKÉ  
ZÁŽITKY

## VALLE VERZASCA

Jakousi ikonou celého údolí Valle Verzasca je středověký dvojobloukový kamenný most Ponte dei Salti - asi nejfotografovanější most ve Švýcarsku. Údolí a hlavně most pro svou krásu samozřejmě lákají hodně turistů. Doporučuji sem dorazit hned ráno, hlavně kvůli parkování.

Pokud máte ještě dost sil, můžete vyrazit na výšlap podél toku řeky Verzasca do osady Corippo. Stezka vede především lesem po proudu řeky, je hodně kamenitá a tudíž rozhodně není vhodná pro kočárky. Po zhruba hodině a čtvrt dojdete do vesničky Corippo. Tato okouzující vesnička, jejíž domky jsou přilepeny na sebe jako vlaštovčí hnízda, je s pouhými 13 obyvateli nejmenší ve Švýcarsku.

**Trasa není vhodná pro kočárky.**

### Přehrada

Jižní konec údolí Valle Verzasca uzavírá obří přehrada u jezera Lago di Vogorno (na mapě na následující stránce je označena jako Diga Verzasca), kde se skáče nejvyšší bungee-jump na světě - přehradní zeď je vysoká 220 metrů! Proslavila se zejména poté, co z ní skočil James Bond v úvodní scéně filmu Golden Eye.

### Parkování

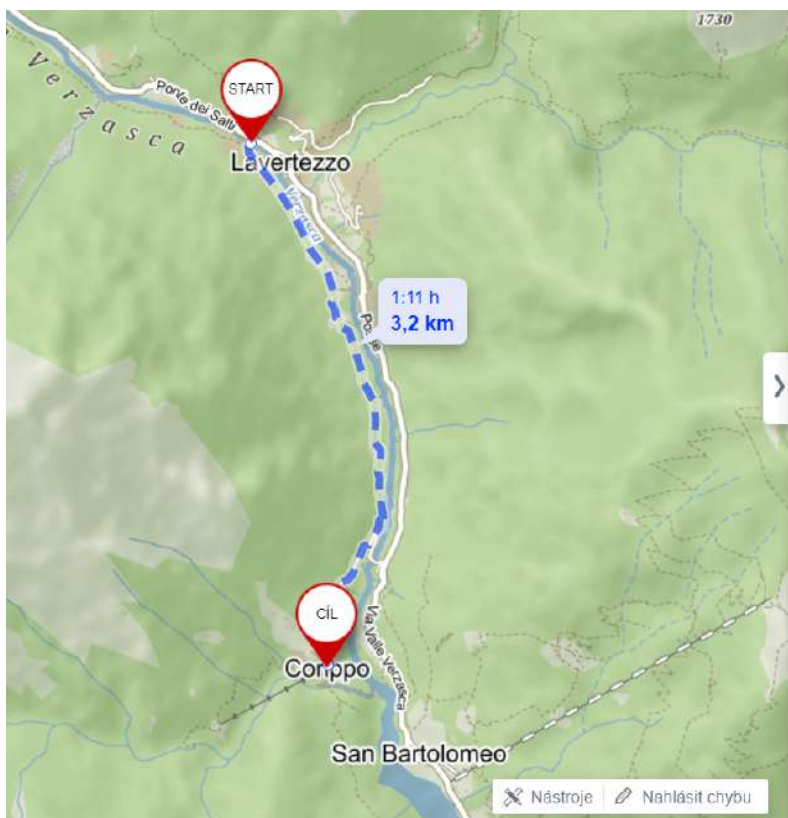
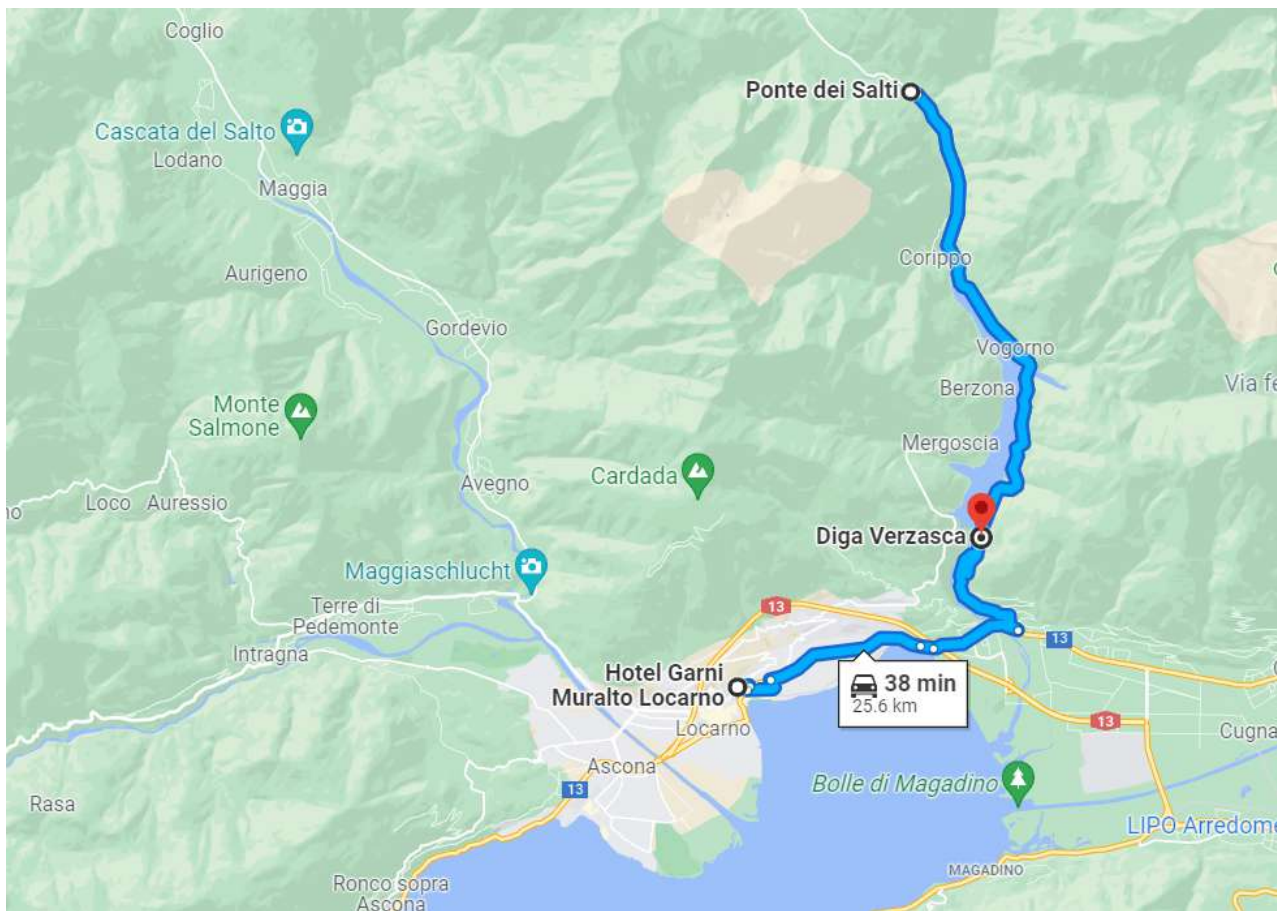
V blízkosti mostu Ponte dei Salti jsou dvě parkoviště, jedno je jižně od mostu, druhé jako by za ním. Obě jsou placená a maximální doba parkování jsou 3 hodiny (za 6 franků).

### Trasa Ponte dei Salti - Corippo

Trasa je 3,2 km dlouhá. Pokud byste se nechtěli vracet tou samou cestou zpátky, můžete se svézt autobusem linky 321 (jezdí jednou za hodinu. K zastávce "Corippo, Bivio" se dostanete, když sejdete dolů k řece a přejdete přes most

[https://www.fahrplanfelder.ch/fi/leadmin/fap\\_pdf\\_fields/2017/62\\_321.pdf](https://www.fahrplanfelder.ch/fi/leadmin/fap_pdf_fields/2017/62_321.pdf)





Start  
**Výhled**  
 Vogorno, Okres Locarno, kanton Ticino, Švýc...

Cíl  
**Corippo**  
 Švýcarsko

Změnit směr

1:11 h  
**3,2 km**

Uložit   Sdílet   Exportovat

Počasí na trase   Vypnuto

Výškový profil

145 m   137 m   573 m n. m.   483 m n. m.

Nástroje   Nahlásit chybu







## Poděkování

Děkuji za zakoupení tohoto itineráře. Velmi mě těší, jste si vybrali právě můj itinerář, díky kterému budete poznávat oblast Ascona-Locarno v kantonu Ticino.

Dejte mi vědět, jak se vám pobyt v Ticinu líbil a jestli jste si tuto oblast také tak oblíbili jako my.

Taky budu velmi ráda, když mi na můj itinerář dáte zpětnou vazbu a referenci. Ať už přímo do e-mailu [hello@ourswissexperience.com](mailto:hello@ourswissexperience.com), anebo na sociálních sítích.

Nezapomeňte, že jsem tady pro vás, kdybyste mě potřebovali.

© Všechna práva vyhrazena. Žádná část této publikace nesmí být rozšiřována bez mého písemného souhlasu.



<https://ourswissexperience.podbean.com/>



[https://www.instagram.com/our\\_swiss\\_experience](https://www.instagram.com/our_swiss_experience)



<https://www.facebook.com/ourswissexperience>

